



AEROFOTOGAMMETRICO



PIANO REGOLATORE GENERALE

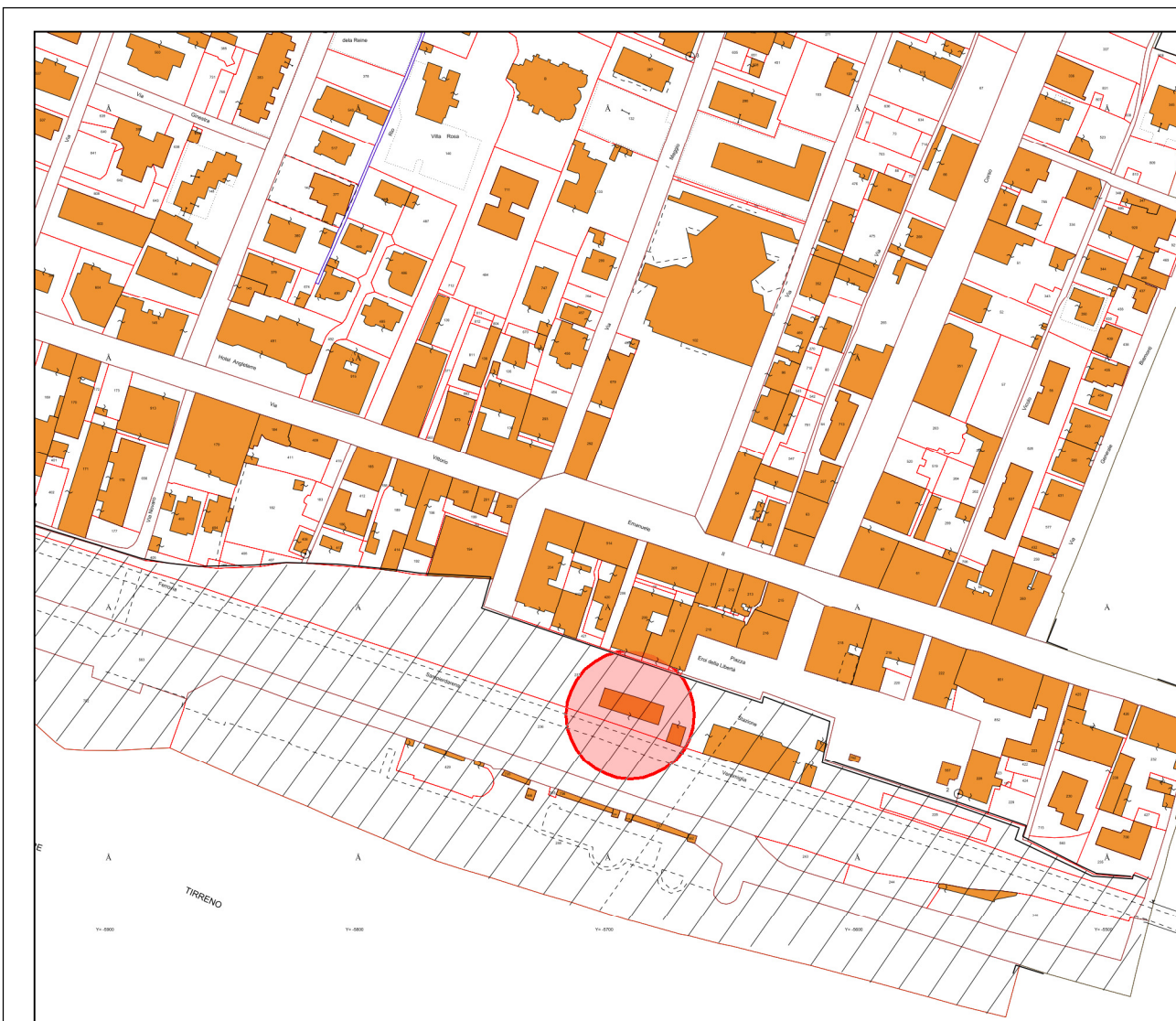
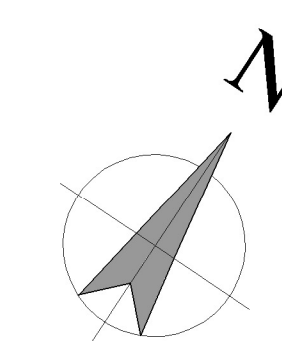


Fig. 7

MAPPA CATASTALE



COMUNE DI BORDIGHERA  
Provincia di Imperia  
UFFICIO TECNICO



INTERVENTI DI MANUTENZIONE ORDINARIA  
DELLO STABILE DI PROPRIETA' COMUNALE  
IN PIAZZALE ZACCARI.

Tavola n. 1

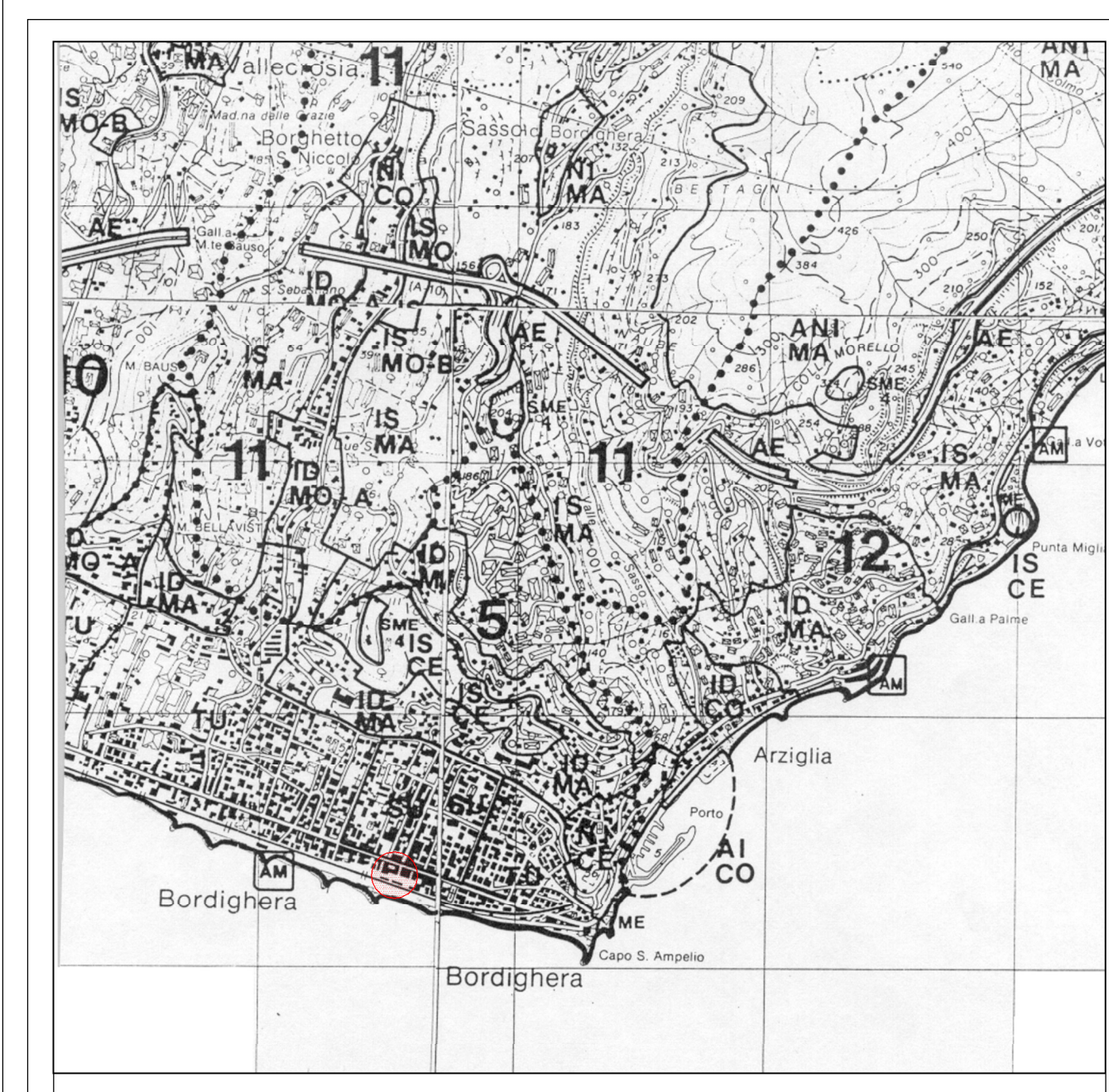
Programma: ESECUTIVO

Scala: Varie

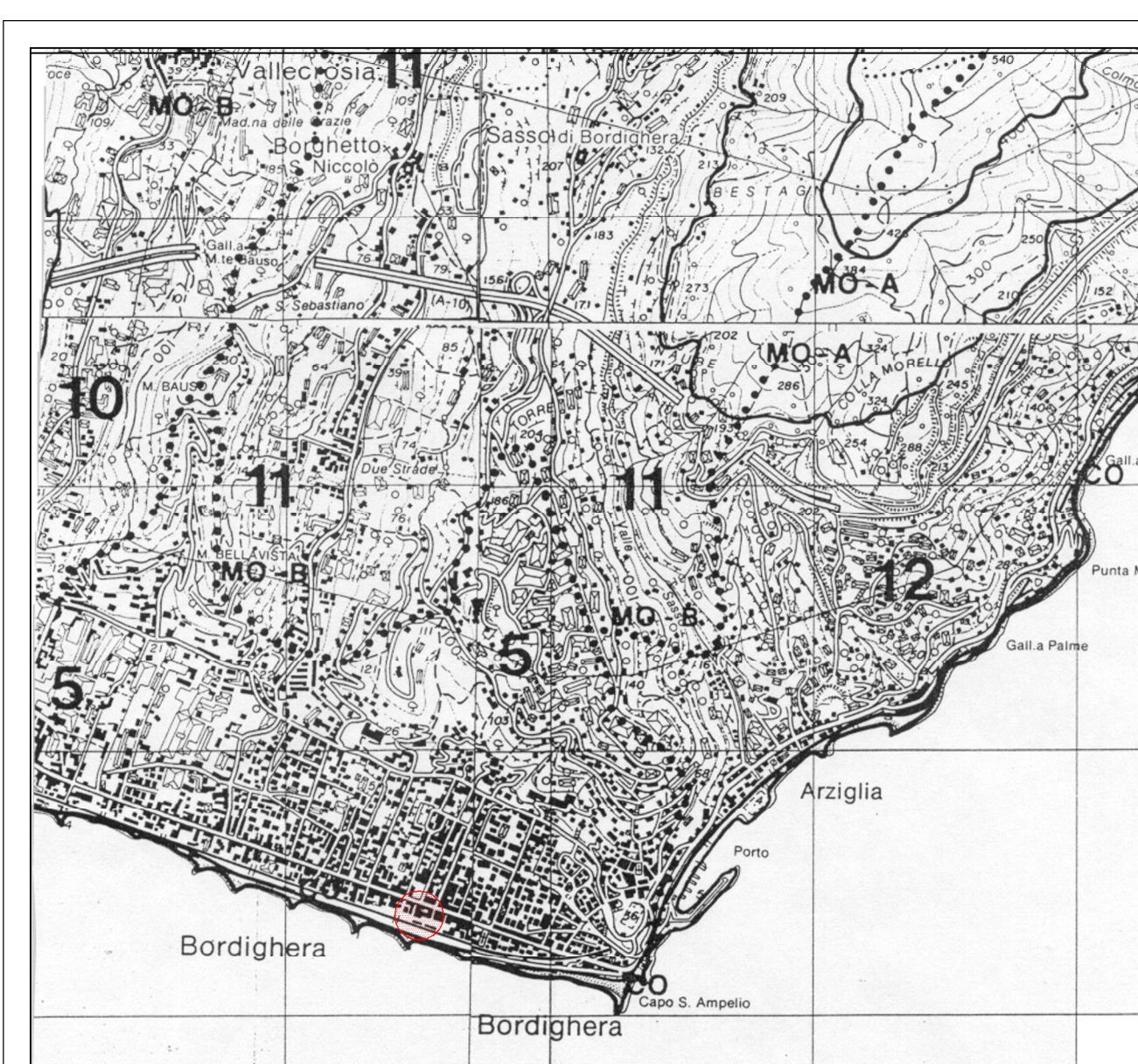
Edizione: INQUADRAMENTO TERRITORIALE

Data:

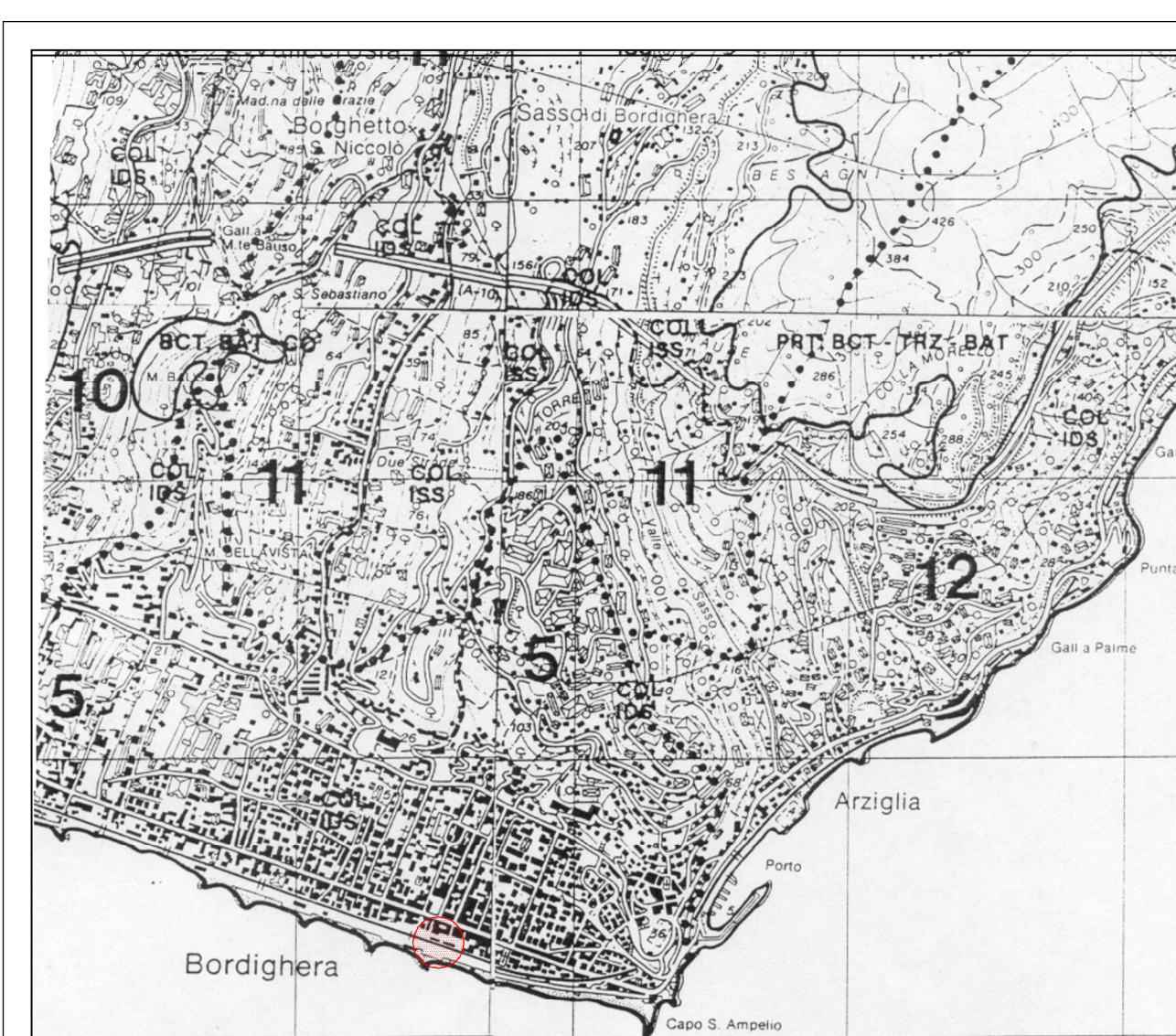
Il progettista  
Geom. Luigi Fallo  
Servizio LL.PP.



PTCP - ASSETTO INSEDIATIVO



PTCP - ASSETTO GEOMORFOLOGICO



PTCP - ASSETTO VEGETAZIONALE



AEROFOTOGAMMETRICO



PIANO REGOLATORE GENERALE

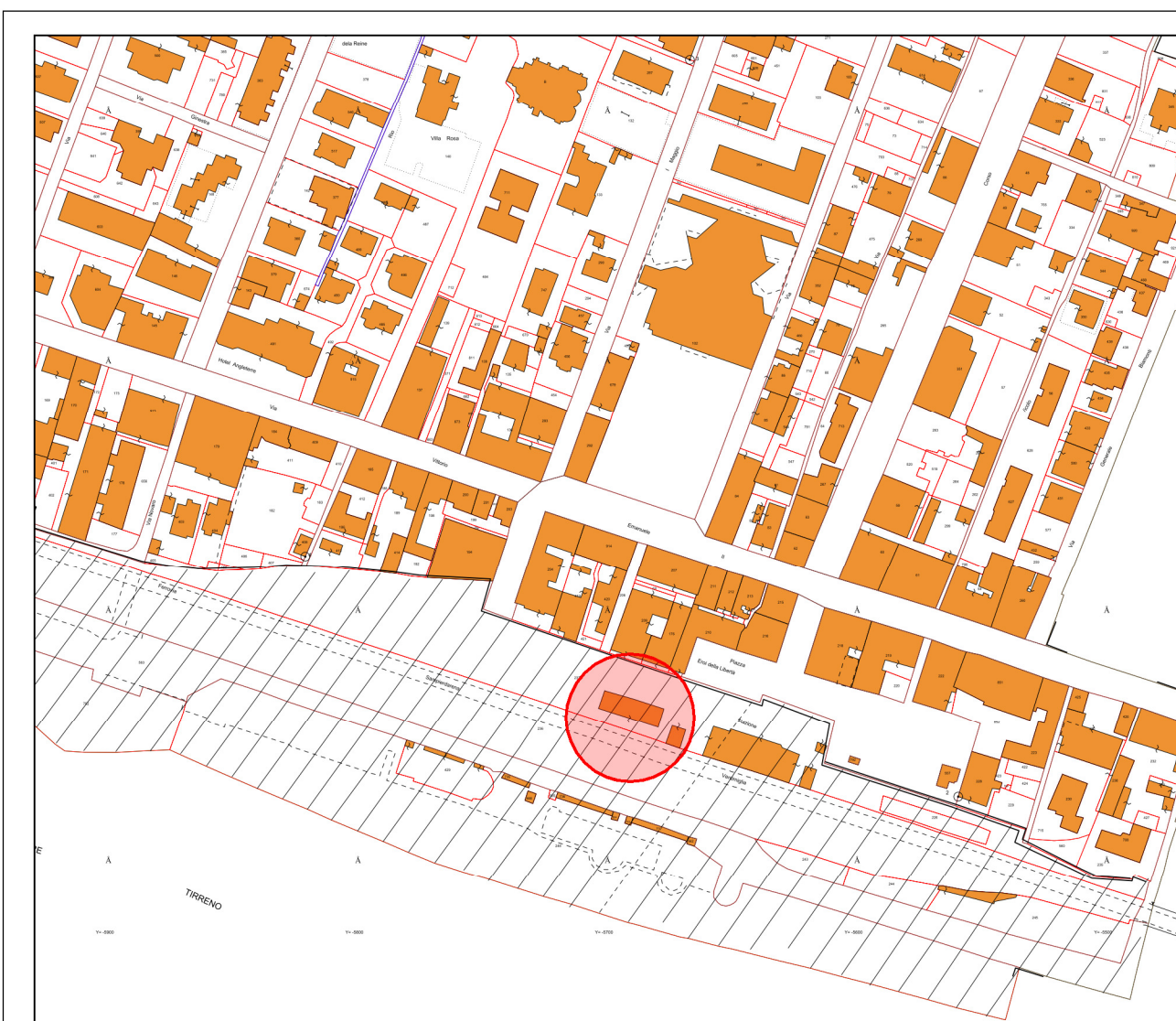
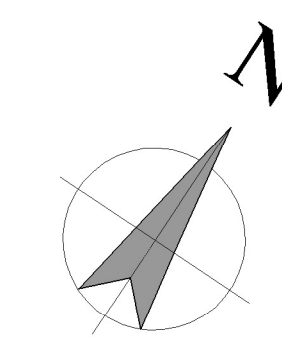


Fig. 7

MAPPA CATASTALE



COMUNE DI BORDIGHERA  
Provincia di Imperia  
UFFICIO TECNICO



INTERVENTI DI MANUTENZIONE ORDINARIA  
DELLO STABILE DI PROPRIETA' COMUNALE  
IN PIAZZALE ZACCARI.

Tavola n. 1

Programma: ESECUTIVO

Scala: Varie

Edizione: INQUADRAMENTO TERRITORIALE

Data:

Il progettista  
Geom. Luigi Fallo  
Servizio LL.PP.