COMMITTENTE:

RFI

RETE FERROVIARIA ITALIANA S.p.A.
DIREZIONE PRODUZIONE

PROGETTAZIONE: ING. MARCO DE PELLEGRIN – ROMA

SOGGETTO TECNICO: RFI – DIREZIONE TERRITORIALE PRODUZIONE DI GENOVA
S.O. INGEGNERIA GENOVA

PROGETTO DEFINITIVO

LINEA GENOVA SAMPIERDARENA – CONFINE FRANCESE

APPALTO DELLE PRESTAZIONI DEI SERVIZI DI INGEGNERIA ATTINENTI LA REDAZIONE DELLA PROGETTAZIONE DEFINITIVA ED ESECUTIVA DELLE OPERE CIVILI PER L'ADEGUAMENTO IDRAULICO DELL'ATTRAVERSAMENTO FERROVIARIO SUL T.TE BORGHETTO AL KM 143+367 DELLA LINEA GENOVA–VENTIMIGLIA NEL COM. DI BORDIGHERA

RILIEVI PLANOALTIMETRICI DI DETTAGLIO - MONOGRAFIE

SCALA:

Foglio 5 di 18

PROGETTO/ANNO	SOTTOPR./INT.	LIVELLO	NOME DOC.	PROGR.OP.	FASE FUNZ.	NUMERAZ.
051008	055	PD	TSPN	01		0000

Revis.	Descrizione	Redatto	Data	Verificato	Data	Approvato	Data	Autorizzato	Data
A	Prima emissione	M.De Pellegrin	2 dic 2010						
B	Aggiornamento	M.De Pellegrin	19 set 2013						

Verifica e Validazione RFI	Verificato	Data	Approvato	Data	Autorizzato	Data
	Il Coordinatore					

POSIZIONE ARCHIVIO

LINEA	SEDE TECN.	NOME DOC.	NUMERAZ.
L440	TR3711	TSPN	00000

Verificato e trasmesso	Data	Convalidato	Data	Archiviato	Data

TAVOLA

T3

Progressivo: 3/3

File:

PUNTO DI STAZIONE

ST - 100

COMUNE DI BORDIGHERA

Località: BORGHETTO S. NICOLO'

Torrente BORGHETTO

RIFERIMENTI

Planimetrico: PICCHETTO IN LEGNO E VITE - ZONA GIARDINO

Altimetrico: QUOTA A TERRA - LIVELLO TERRENO

QUOTA A TERRA= +6,11 metri sul livello del mare - riferita IGM

Fotografia generale



Planimetria

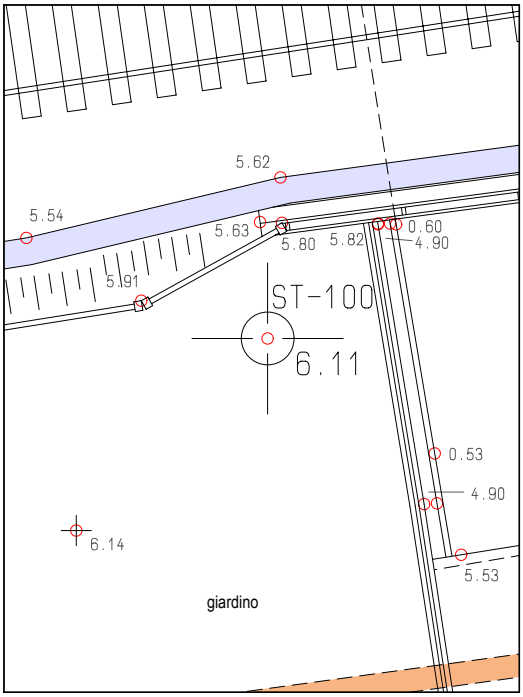

Fotografia particolare



Fotografia particolare con ingrandimento dettagliato

PUNTO DI STAZIONE ST - 200

COMUNE DI BORDIGHERA

Località: BORGHETTO S. NICOLO' Torrente BORGHETTO

RIFERIMENTI

Planimetrico: CHIODO MINIATO - SUL PONTE AFFIANCO AL MARCIAPIEDE

Altimetrico: QUOTA A TERRA - LIVELLO STRADA

QUOTA A TERRA= +5,69 metri sul livello del mare - riferita IGM

Fotografia generale



Planimetria

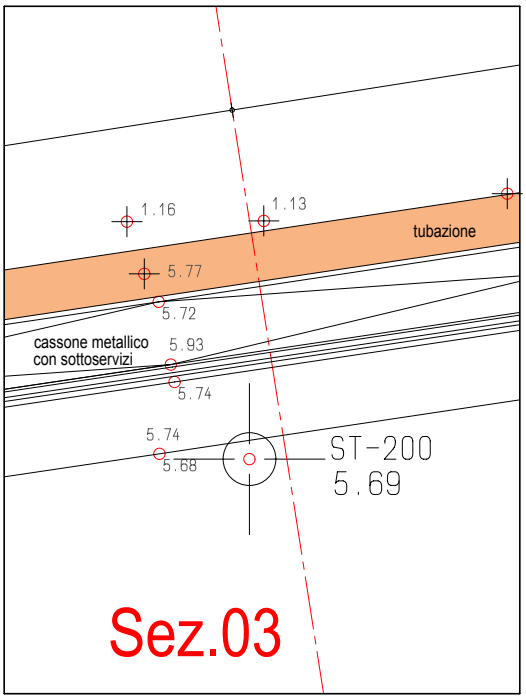

Fotografia particolare



Fotografia particolare con ingrandimento dettagliato



PUNTO DI STAZIONE ST - 300

COMUNE DI BORDIGHERA

Località: BORGHETTO S. NICOLO' Torrente BORGHETTO

RIFERIMENTI

Planimetrico: CHIODO MINIATO - PARCHEGGIO A NORD SU COPERTURA TORRENTE

Altimetrico: QUOTA A TERRA - LIVELLO STRADA

QUOTA A TERRA= +5,37 metri sul livello del mare - riferita IGM

Fotografia generale

Planimetria

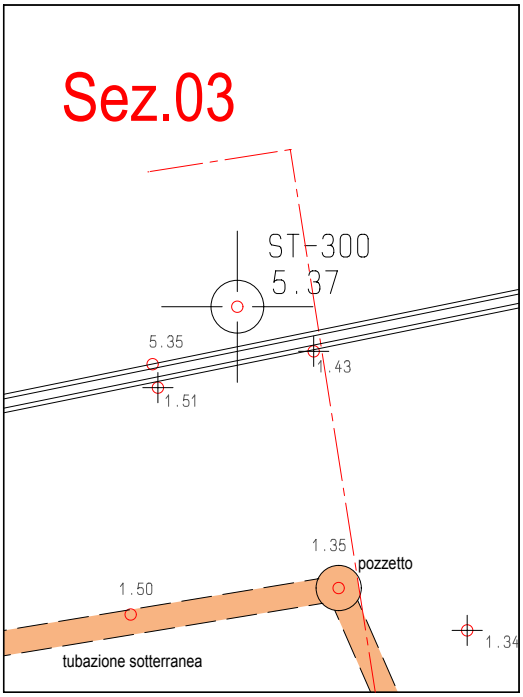

Fotografia particolare

Fotografia dettagliata

PUNTO DI RIFERIMENTO **PR01**

COMUNE DI BORDIGHERA

Località: BORGHETTO S. NICOLO' Torrente BORGHETTO

RIFERIMENTI

Planimetrico: SPIGOLO A SUD-EST DEL FABBRICATO - servizi igienici

Altimetrico: QUOTA A TERRA

QUOTA A TERRA= +5.68 metri sul livello del mare - riferita IGM

Fotografia generale

Planimetria

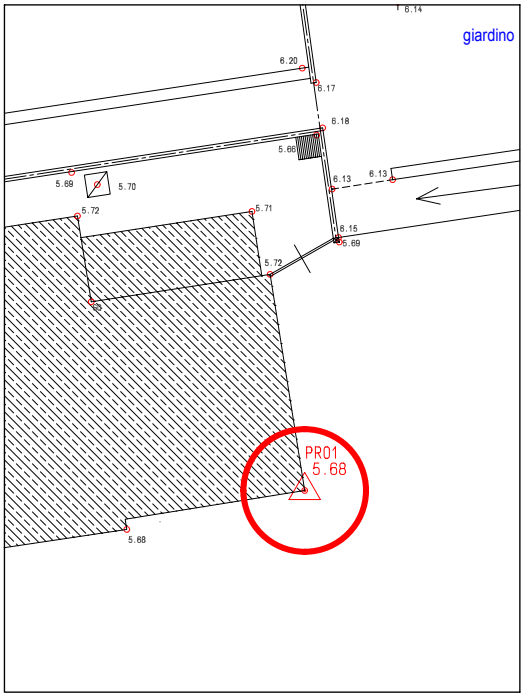

Fotografia particolare

Fotografia dettagliata



PUNTO DI RIFERIMENTO PR02

COMUNE DI BORDIGHERA

Località: BORGHETTO S. NICOLO' Torrente BORGHETTO

RIFERIMENTI

Planimetrico: SPIGOLO A SUD-EST DEL FABBRICATO

Altimetrico: QUOTA A TERRA - LIVELLO STRADA

QUOTA A TERRA= +3,14 metri sul livello del mare - riferita IGM

Fotografia generale

Planimetria

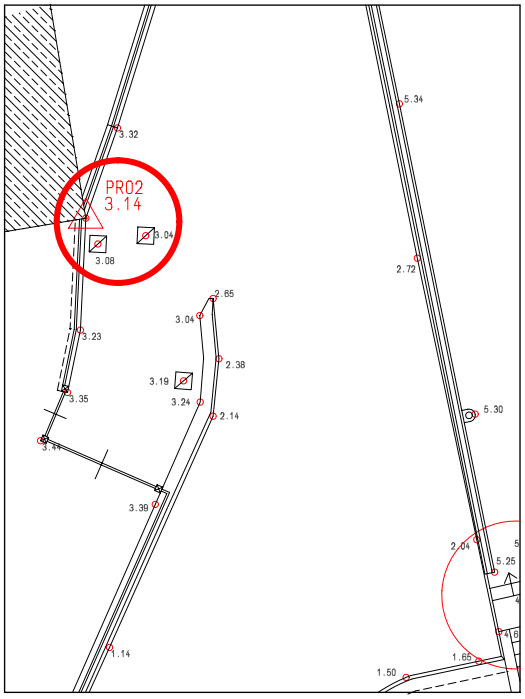

Fotografia particolare

Fotografia dettagliata



PUNTO DI RIFERIMENTO PR03

COMUNE DI BORDIGHERA

Località: BORGHETTO S. NICOLO' Torrente BORGHETTO

RIFERIMENTI

Planimetrico: SPIGOLO A NORD-OVEST DEL FABBRICATO - locale pompe fognatura

Altimetrico: QUOTA A TERRA

QUOTA A TERRA= +4,63 metri sul livello del mare - riferita IGM

Fotografia generale

Planimetria

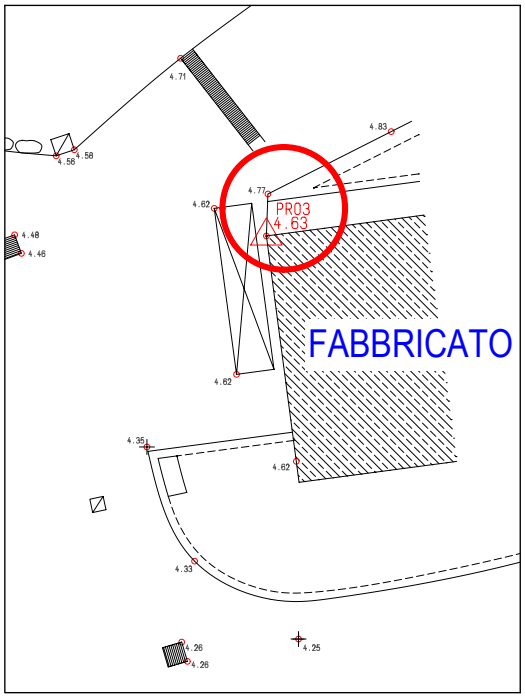

Fotografia particolare

Fotografia dettagliata